

УТВЕРЖДАЮ
Глава администрации
МО «Озерский городской округ»
Руководитель (орган местного самоуправления, исполнительная власть)
/ Н.А. Строганова
«17» декабря 2020 г.



ПАСПОРТ ДОСТУПНОСТИ объекта социальной инфраструктуры (ОСИ) № 1

1. Общие сведения об объекте

- 1.1. Наименование (вид) объекта Муниципальное бюджетное общеобразовательное учреждение основная общеобразовательная школа поселка Ново-Гурьевское Озерского района Калининградской области
- 1.2. Адрес объекта 238141, Российская Федерация, Калининградская область, Озерский район, поселок Ново-Гурьевское, ул. Гурьевская, 7Б
- 1.3. Сведения о размещении объекта:
Отдельно стоящее здание 2 этажа, 956 кв.м
- 1.4. Год постройки здания 1980, последнего капитального ремонта _____
- 1.5. Дата предстоящих плановых ремонтных работ: текущего июнь-июль 2021 г., капитального _____

Сведения об организации, расположенной на объекте

- 1.6. Название организации (учреждения), (полное юридическое наименование – согласно Уставу, краткое наименование) Муниципальное бюджетное общеобразовательное учреждение основная общеобразовательная школа поселка Ново-Гурьевское (МБОУ ООШ п. Ново-Гурьевское)
- 1.7. Юридический адрес организации (учреждения) 238141, Российская Федерация, Калининградская область, Озерский район, поселок Ново-Гурьевское, ул. Гурьевская, 7Б7Г
- 1.8. Основание для пользования объектом оперативное управление
- 1.9. Форма собственности государственная,
- 1.10. Территориальная принадлежность Муниципальная,
- 1.11. Вышестоящая организация (наименование) МО «Озерский городской округ»
- 1.12. Адрес вышестоящей организации, другие координаты
238120 Калининградская область, г. Озерск, ул. Московская, дом 8

2. Характеристика деятельности организации на объекте (по обслуживанию населения)

- 2.1 Сфера деятельности (здравоохранение, образование, социальная защита, физическая культура и спорт, культура, связь и информация, транспорт, жилой фонд, потребительский рынок и сфера услуг, другое)
Образовательная.

2.2 Виды оказываемых услуг Предоставление общедоступного и бесплатного дошкольного, начального общего, основного общего образования по основным общеобразовательным программам, а так же дополнительного образования детей и взрослых.

2.3 Форма оказания услуг: (на объекте, с длительным пребыванием, в т.ч. проживанием, на дому, дистанционно) на объекте.

2.4 Категории обслуживаемого населения по возрасту: (дети, взрослые трудоспособного возраста, пожилые; все возрастные категории)

Дети.

2.5 Категории обслуживаемых инвалидов: дети-инвалиды, передвигающиеся на коляске, дети-инвалиды с нарушениями опорно-двигательного аппарата; нарушениями зрения, нарушениями слуха, нарушениями умственного развития.

2.6 Плановая мощность: посещаемость (количество обслуживаемых в день), вместимость, пропускная способность 145 человек.

2.7 Участие в исполнении ИПР инвалида, ребенка-инвалида (да, нет) Да.

3. Состояние доступности объекта

3.1 Путь следования к объекту пассажирским транспортом

(описать маршрут движения с использованием пассажирского транспорта)

Подвоз осуществляется автобусами организации МБУ «Озерск-школьник» Озерск-Ново-Гурьевское, Шувалово-Ново-Гурьевское, Красноярское - Ново-Гурьевское, Карповка – Ново-Гурьевское, Шишково – Ново-Гурьевское, Садовое - Ново-Гурьевское, Замостье - Ново-Гурьевское, Колхозное – Ново-Гурьевское, Маяковское - Ново-Гурьевское.

наличие адаптированного пассажирского транспорта к объекту не требуется.

3.2 Путь к объекту от ближайшей остановки пассажирского транспорта:

3.2.1 расстояние до объекта от остановки транспорта 20-30 м

3.2.2 время движения (пешком) до 3 мин.

3.2.3 наличие выделенного от проезжей части пешеходного пути (*да, нет*), Да.

3.2.4 Перекрестки: *нерегулируемые; регулируемые, со звуковой сигнализацией, таймером; нерегулируемые;*

3.2.5 Информация на пути следования к объекту: *акустическая, тактильная, визуальная; Тактильная, Визуальная.*

3.2.6 Перепады высоты на пути: *есть, нет* Нет.

Их обустройство для инвалидов на коляске: *да, нет* - Да.

3.3 Организация доступности объекта для инвалидов – форма обслуживания*

№№ п/п	Категория инвалидов (вид нарушения)	Вариант организации доступности объекта (формы обслуживания)*
1.	Все категории инвалидов и МГН	
	<i>в том числе инвалиды:</i>	
2	передвигающиеся на креслах-колясках	А
3	с нарушениями опорно-двигательного аппарата	А
4	с нарушениями зрения	ДУ
5	с нарушениями слуха	ДУ
6	с нарушениями умственного развития	А

* - указывается один из вариантов: «А», «Б», «ДУ», «ВНД»

3.4 Состояние доступности основных структурно-функциональных зон

№ № п \п	Основные структурно-функциональные зоны	Состояние доступности, в том числе для основных категорий инвалидов**
1	Территория, прилегающая к зданию (участок)	ДП-В
2	Вход (входы) в здание	ДП-В
3	Путь (пути) движения внутри здания (в т.ч. пути эвакуации)	ДП-В
4	Зона целевого назначения здания (целевого посещения объекта)	ДП-В
5	Санитарно-гигиенические помещения	ДЧ-В
6	Система информации и связи (на всех зонах)	ДУ
7	Пути движения к объекту (от остановки транспорта)	ДП-В

** Указывается: ДП-В - доступно полностью всем; ДП-И (К, О, С, Г, У) – доступно полностью избирательно (указать категории инвалидов); ДЧ-В - доступно частично всем; ДЧ-И (К, О, С, Г, У) – доступно частично избирательно (указать категории инвалидов); ДУ - доступно условно, ВНД – временно недоступно

3.5. ИТОГОВОЕ ЗАКЛЮЧЕНИЕ о состоянии доступности ОСИ:

Соответствует.

4. Управленческое решение

4.1. Рекомендации по адаптации основных структурных элементов объекта

№ № п \п	Основные структурно-функциональные зоны объекта	Рекомендации по адаптации объекта (вид работы)*
1	Территория, прилегающая к зданию (участок)	Не нуждается
2	Вход (входы) в здание	Не нуждается
3	Путь (пути) движения внутри здания (в т.ч. пути эвакуации)	Не нуждается
4	Зона целевого назначения здания (целевого посещения объекта)	Не нуждается
5	Санитарно-гигиенические помещения	Не нуждается
6	Система информации на объекте (на всех зонах)	Не нуждается
7	Пути движения к объекту (от остановки транспорта)	Не нуждается
8	Все зоны и участки	Не нуждается

*- указывается один из вариантов (видов работ): не нуждается; ремонт (текущий, капитальный); индивидуальное решение с ТСР; технические решения невозможны – организация альтернативной формы обслуживания

4.2. Период проведения работ _____
в рамках исполнения -

(указывается наименование документа: программы, плана)

4.3 Ожидаемый результат (по состоянию доступности) после выполнения работ по адаптации -
Оценка результата исполнения программы, плана (по состоянию доступности)
Удовлетворительно.

4.4. Для принятия решения требуется, не требуется (*нужное подчеркнуть*):

Согласование _____

Имеется заключение уполномоченной организации о состоянии доступности объекта
(*наименование документа и выдавшей его организации, дата*), прилагается

4.5. Информация размещена (обновлена) на Карте доступности субъекта РФ **дата**

(*наименование сайта, портала*)

5. Особые отметки

Паспорт сформирован на основании:

1. Анкеты (информации об объекте) от «15» декабря 2020г.,
2. Акта обследования объекта: № 1 акта «15» декабря 2020 г.
3. Решения Комиссии _____ от «15» декабря 2020 г.

УТВЕРЖДАЮ

Директор школы _____ Е.А. Кузьмина

«15» декабря 2020 г.

АНКЕТА

(информация об объекте социальной инфраструктуры)

К ПАСПОРТУ ДОСТУПНОСТИ ОСИ

№ 1

1. Общие сведения об объекте

1.1. Наименование (вид) объекта Муниципальное бюджетное общеобразовательное учреждение основная общеобразовательная школа поселка Ново-Гурьевское

1.2. Адрес объекта 238141, РФ Калининградская область Озерский район пос. Ново-Гурьевское, ул. Гурьевская, 7Б

1.3. Сведения о размещении объекта:

- отдельно стоящее здание 2 этажей, 956 кв.м.

1.4. Год постройки здания 1980, последнего капитального ремонта _____

1.5. Дата предстоящих плановых ремонтных работ: текущего 2020, капитального _____

сведения об организации, расположенной на объекте

1.6. Название организации (учреждения), (полное юридическое наименование – согласно Уставу, краткое наименование) объекта Муниципальное бюджетное общеобразовательное учреждение основная общеобразовательная школа поселка Ново-Гурьевское (МБОУ ООШ п. Ново-Гурьевское)

1.7. Юридический адрес организации (учреждения) 238141, РФ, Калининградская область Озерский район, пос. Ново-Гурьевское, ул. Гурьевская, 7Б7Г

1.8. Основание для пользования объектом (оперативное управление, аренда, собственность) Оперативное управление

1.9. Форма собственности (государственная, негосударственная) Государственная.

1.10. Территориальная принадлежность (федеральная, региональная, муниципальная) Муниципальная.

1.11. Вышестоящая организация (наименование) МО «Озерский городской округ».

1.12. Адрес вышестоящей организации, другие координаты
238120 Калининградская область, г. Озерск, ул. Московская, дом 8

2. Характеристика деятельности организации на объекте

2.1 Сфера деятельности (здравоохранение, образование, социальная защита, физическая культура и спорт, культура, связь и информация, транспорт, жилой фонд, потребительский рынок и сфера услуг, другое) Образовательная.

2.2 Виды оказываемых услуг Предоставление общедоступного и бесплатного дошкольного, начального общего, основного общего образования по основным общеобразовательным программам, а так же дополнительного образования детей и взрослых.

2.3 Форма оказания услуг: (на объекте, с длительным пребыванием, в т.ч. проживанием, на дому, дистанционно) На объекте.

2.4 Категории обслуживаемого населения по возрасту: (дети, взрослые трудоспособного возраста, пожилые; все возрастные категории) Дети.

2.5 Категории обслуживаемых инвалидов: инвалиды, передвигающиеся на коляске, инвалиды с нарушениями опорно-двигательного аппарата; нарушениями зрения, нарушениями слуха, нарушениями умственного развития.

2.6 Плановая мощность: посещаемость (количество обслуживаемых в день), вместимость, пропускная способность 145 человек.

2.7 Участие в исполнении ИПР инвалида, ребенка-инвалида (да, нет) Да.

3. Состояние доступности объекта для инвалидов и других маломобильных групп населения (МГН)

3.1 Путь следования к объекту пассажирским транспортом

(описать маршрут движения с использованием пассажирского транспорта)

Подвоз осуществляется автобусами организации МБУ «Озерск-школьник», Озерск-Ново-Гурьевское, Шувалово-Ново-Гурьевское, Красноярское - Ново-Гурьевское, Карповка – Ново-Гурьевское, Шишково – Ново-Гурьевское, Садовое - Ново-Гурьевское, Замостье - Ново-Гурьевское, Колхозное – Ново-Гурьевское, Маяковское - Ново-Гурьевское.

наличие адаптированного пассажирского транспорта к объекту не требуется.

3.2 Путь к объекту от ближайшей остановки пассажирского транспорта:

3.2.1 расстояние до объекта от остановки транспорта 20-30 м

3.2.2 время движения (пешком) до 3 мин.

3.2.3 наличие выделенного от проезжей части пешеходного пути (*да, нет*), Да.

3.2.4 Перекрестки: *нерегулируемые; регулируемые, со звуковой сигнализацией, таймером; нерегулируемые;*

3.2.5 Информация на пути следования к объекту: *акустическая, тактильная, визуальная; Тактильная, Визуальная.*

3.2.6 Перепады высоты на пути: *есть, нет* да.

Их обустройство для инвалидов на коляске: *да, нет* - нет.

3.3 Организация доступности объекта для инвалидов – форма обслуживания*

№№ п/п	Категория инвалидов (вид нарушения)	Вариант организации доступности объекта (формы обслуживания)*
1.	Все категории инвалидов и МГН	
	<i>в том числе инвалиды:</i>	
2	передвигающиеся на креслах-колясках	А
3	с нарушениями опорно-двигательного аппарата	А
4	с нарушениями зрения	ДУ
5	с нарушениями слуха	ДУ
6	с нарушениями умственного развития	А

* - указывается один из вариантов: «А», «Б», «ДУ», «ВНД»

3.4 Состояние доступности основных структурно-функциональных зон

№ № п \п	Основные структурно-функциональные зоны	Состояние доступности, в том числе для основных категорий инвалидов**
1	Территория, прилегающая к зданию (участок)	ДП-В
2	Вход (входы) в здание	ДП-В

3	Путь (пути) движения внутри здания (в т.ч. пути эвакуации)	ДП-В
4	Зона целевого назначения здания (целевого посещения объекта)	ДП-В
5	Санитарно-гигиенические помещения	ДЧ-В
6	Система информации и связи (на всех зонах)	ДУ
7	Пути движения к объекту (от остановки транспорта)	ДП-В

** Указывается: ДП-В - доступно полностью всем; ДП-И (К, О, С, Г, У) – доступно полностью избирательно (указать категории инвалидов); ДЧ-В - доступно частично всем; ДЧ-И (К, О, С, Г, У) – доступно частично избирательно (указать категории инвалидов); ДУ - доступно условно, ВНД – временно недоступно

Размещение информации на Карте доступности субъекта РФ согласовано _____

Шауро О.В. 84014297245, n-gurevskoe@mail.ru

(подпись, Ф.И.О., должность; координаты для связи уполномоченного представителя объекта)

УТВЕРЖДАЮ

Глава администрации

МО «Озерский городской округ»

Руководитель органа местного самоуправления, исполнительной власти)

/И.А. Строганова

«17» декабря 2020 г.

**АКТ ОБСЛЕДОВАНИЯ
объекта социальной инфраструктуры
К ПАСПОРТУ ДОСТУПНОСТИ ОСИ**

№ 1

Калининградская область

«17» декабря 2020 г.

1. Общие сведения об объекте

1.1. Наименование (вид) объекта Муниципальное бюджетное общеобразовательное учреждение основная общеобразовательная школа поселка Ново-Гурьевское

1.2. Адрес объекта 238141, РФ Калининградская область, Озерский район, пос. Ново-Гурьевское, ул. Гурьевская, 7Б.

1.3. Сведения о размещении объекта:

- отдельно стоящее здание 2 этажей, 956 кв.м.

1.4. Год постройки здания 1980, последнего капитального ремонта _____

1.5. Дата предстоящих плановых ремонтных работ: текущего 2021, капитального _____

1.6. Название организации (учреждения), (полное юридическое наименование – согласно Уставу, краткое наименование) Муниципальное бюджетное общеобразовательное учреждение «Основная общеобразовательная школа поселка Ново-Гурьевское» (МБОУ ООШ п. Ново-Гурьевское)

1.7. Юридический адрес организации (учреждения) 238141, РФ Калининградская область, Озерский район, пос. Ново-Гурьевское, ул. Гурьевская, 7Б7Г

2. Характеристика деятельности организации на объекте

Дополнительная информация _ - _____

3. Состояние доступности объекта

3.1 Путь следования к объекту пассажирским транспортом

(описать маршрут движения с использованием пассажирского транспорта)

Подвоз осуществляется автобусами организации МБУ «Озерск-школьник», Озерск-Ново-Гурьевское, Шувалово-Ново-Гурьевское, Красноярское - Ново-Гурьевское, Карповка – Ново-Гурьевское, Шишково – Ново-Гурьевское, Садовое - Ново-Гурьевское, Замостье - Ново-Гурьевское, Колхозное – Ново-Гурьевское, Маяковское - Ново-Гурьевское.

наличие адаптированного пассажирского транспорта к объекту не требуется.

3.2 Путь к объекту от ближайшей остановки пассажирского транспорта:

3.2.1 расстояние до объекта от остановки транспорта 20-30 м

3.2.2 время движения (пешком) до 3 мин.

3.2.3 наличие выделенного от проезжей части пешеходного пути (*да, нет*), Да.

3.2.4 Перекрестки: *нерегулируемые; регулируемые, со звуковой сигнализацией, таймером;* нерегулируемые;

3.2.5 Информация на пути следования к объекту: *акустическая, тактильная, визуальная;* Тактильная, Визуальная.

3.2.6 Перепады высоты на пути: *есть, нет да.*

Их обустройство для инвалидов на коляске: *да, нет* - нет.

3.3 Организация доступности объекта для инвалидов – форма обслуживания

3.3 Вариант организации доступности ОСИ

№№ п/п	Категория инвалидов (вид нарушения)	Вариант организации доступности объекта (формы обслуживания)*
1.	Все категории инвалидов и МГН	
	<i>в том числе инвалиды:</i>	
2	передвигающиеся на креслах-колясках	А
3	с нарушениями опорно-двигательного аппарата	А
4	с нарушениями зрения	ДУ
5	с нарушениями слуха	ДУ
6	с нарушениями умственного развития	А

* - указывается один из вариантов: «А», «Б», «ДУ», «ВНД»

3.4 Состояние доступности основных структурно-функциональных зон

№ № п \п	Основные структурно-функциональные зоны	Состояние доступности, в том числе для основных категорий инвалидов**
1	Территория, прилегающая к зданию (участок)	ДП-В
2	Вход (входы) в здание	ДП-В
3	Путь (пути) движения внутри здания (в т.ч. пути эвакуации)	ДП-В
4	Зона целевого назначения здания (целевого посещения объекта)	ДП-В
5	Санитарно-гигиенические помещения	ДЧ-В
6	Система информации и связи (на всех зонах)	ДУ
7	Пути движения к объекту (от остановки транспорта)	ДП-В

3.5. ИТОГОВОЕ ЗАКЛЮЧЕНИЕ о состоянии доступности ОСИ: соответствует

4. Управленческое решение (проект)

4.1. Рекомендации по адаптации основных структурных элементов объекта: не требуется

№ № п \п	Основные структурно-функциональные зоны объекта	Рекомендации по адаптации объекта (вид работы)*
1	Территория, прилегающая к зданию (участок)	
2	Вход (входы) в здание	
3	Путь (пути) движения внутри здания (в т.ч. пути эвакуации)	
4	Зона целевого назначения здания (целевого посещения объекта)	
5	Санитарно-гигиенические помещения	
6	Система информации на объекте (на всех зонах)	
7	Пути движения к объекту (от остановки транспорта)	
8.	Все зоны и участки	

*- указывается один из вариантов (видов работ): не нуждается; ремонт (текущий, капитальный); индивидуальное решение с ТСР; технические решения невозможны – организация альтернативной формы обслуживания

4.2. Период проведения работ _____

в рамках исполнения _____
(указывается наименование документа: программы, плана)

4.3 Ожидаемый результат (по состоянию доступности) после выполнения работ по адаптации

Оценка результата исполнения программы, плана (по состоянию доступности) _____

4.4. Для принятия решения требуется, **не требуется** (нужное подчеркнуть):

4.4.1. согласование на Комиссии _____
(наименование Комиссии по координации деятельности в сфере обеспечения доступной среды жизнедеятельности для инвалидов и других МГН)

4.4.2. согласование работ с надзорными органами (в сфере проектирования и строительства, архитектуры, охраны памятников, другое - указать)

4.4.3. техническая экспертиза; разработка проектно-сметной документации;

4.4.4. согласование с вышестоящей организацией (собственником объекта);

4.4.5. согласование с общественными организациями инвалидов _____;

4.4.6. другое _____

Имеется заключение уполномоченной организации о состоянии доступности объекта (наименование документа и выдавшей его организации, дата), прилагается

4.7. Информация может быть размещена (обновлена) на Карте доступности субъекта РФ

_____ (наименование сайта, портала)

5. Особые отметки

ПРИЛОЖЕНИЯ:

Результаты обследования:

- | | |
|--|---------|
| 1. Территории, прилегающей к объекту | на 1 л. |
| 2. Входа (входов) в здание | на 1 л. |
| 3. Путей движения в здании | на 1 л. |
| 4. Зоны целевого назначения объекта | на 1 л. |
| 5. Санитарно-гигиенических помещений | на 1 л. |
| 6. Системы информации (и связи) на объекте | на 1 л. |

Результаты фотофиксации на объекте **имеются** на _____ л.

Поэтажные планы, паспорт БТИ **имеются** на _____ л.

Другое (в том числе дополнительная информация о путях движения к объекту)

Руководитель

рабочей группы Директор школы Кузьмина Е.А.

(Должность, Ф.И.О.)

(Подпись)

Члены рабочей группы:

Заместитель директора по УВР Тараненко С.В.

(Должность, Ф.И.О.)

(Подпись)

(Должность, Ф.И.О.)

(Подпись)

В том числе:

представители общественных
организаций инвалидов

Шумко П.В.

(Должность, Ф.И.О.)

(Подпись)

представители организации,
расположенной на объекте

Завхоз О.В. Шауро

(Должность, Ф.И.О.)

(Подпись)

Управленческое решение согласовано «17» декабря 2020 г. (протокол №1)
Комиссией МО «Озерский городской округ»

I Результаты обследования:

1. Территории, прилегающей к зданию (участка)

Муниципальное бюджетное общеобразовательное учреждение «Основная общеобразовательная школа поселка Ново-Гурьевское»
Адрес объекта 238141, РФ Калининградская область Озерский район пос. Ново-Гурьевское, ул. Гурьевская, 7Б7Г

№ п/п	Наименование функционально-планировочного элемента	Наличие элемента			Выявленные нарушения и замечания		Работы по адаптации объектов	
		есть/ нет	№ на плане	№ фото	Содержание	Значимо для инвалида (категория)	Содержание	Виды работ
1.1	Вход (входы) на территорию	есть	1		нет	-	-	-
1.2	Путь (пути) движения на территории	Имеются	2,3		нет			
1.3	Лестница (наружная)	имеется	4		нет			

1.4	Пандус (наружный)	есть	5			нет			
1.5	Автостоянка и парковка	нет							
	ОБЩИЕ требования к зоне	выполнены							

II Заключение по зоне:

Наименование структурно- функциональной зоны	Состояние доступности* (к пункту 3.4 Акта обследования ОСИ)	Приложение		Рекомендации по адаптации (вид работы)** к пункту 4.1 Акта обследования ОСИ
		№ на плане	№ фото	
МБОУ ООШ п. Ново-Гурьевское	ДП-В	-	-	-

* указывается: **ДП-В** - доступно полностью всем; **ДП-И** (К, О, С, Г, У) – доступно полностью избирательно (указать категории инвалидов); **ДЧ-В** - доступно частично всем; **ДЧ-И** (К, О, С, Г, У) – доступно частично избирательно (указать категории инвалидов); **ДУ** - доступно условно, **ВНД** - недоступно



**указывается один из вариантов: не нуждается; ремонт (текущий, капитальный); индивидуальное решение с ТСП; технические решения невозможны – организация альтернативной формы обслуживания

Комментарий к заключению: _____ соответствует _____

I Результаты обследования:**2. Входа (входов) в здание**

Муниципальное бюджетное общеобразовательное учреждение «Основная общеобразовательная школа поселка Ново-Гурьевское»
 Адрес объекта 238141, РФ Калининградская область Озерский район пос. Ново-Гурьевское, ул. Гурьевская, 7Б7Г

№ п/п	Наименование функционально-планировочного элемента	Наличие элемента			Выявленные нарушения и замечания		Работы по адаптации объектов	
		есть/ нет	№ на плане	№ фото	Содержание	Значимо для инвалида (категория)	Содержание	Виды работ
2.1	Лестница (наружная)	есть	7		нет	-	-	-
2.2	Пандус (наружный)	есть	8		нет			
2.3	Входная площадка (перед дверью)	Есть	9		нет			

2.4	Дверь (входная)		10							
2.5	Тамбур	есть	11							
	ОБЩИЕ требования к зоне									

II Заключение по зоне:

Наименование структурно-функциональной зоны	Состояние доступности* (к пункту 3.4 Акта обследования ОСИ)	Приложение		Рекомендации по адаптации (вид работы)** к пункту 4.1 Акта обследования ОСИ
		№ на плане	№ фото	
Входа (входов) в здание	ДП-В			

* указывается: **ДП-В** - доступно полностью всем; **ДП-И** (К, О, С, Г, У) – доступно полностью избирательно (указать категории инвалидов); **ДЧ-В** - доступно частично всем; **ДЧ-И** (К, О, С, Г, У) – доступно частично избирательно (указать категории инвалидов); **ДУ** - доступно условно, **ВНД** - недоступно

**указывается один из вариантов: не нуждается; ремонт (текущий, капитальный); индивидуальное решение с ТСР; технические решения невозможны – организация альтернативной формы обслуживания

Комментарий к заключению: _____ соответствует _____

I Результаты обследования:

3. Пути (путей) движения внутри здания (в т.ч. путей эвакуации)

Муниципальное бюджетное общеобразовательное учреждение «Основная общеобразовательная школа поселка Ново-Гурьевское»

Адрес объекта 238141, РФ Калининградская область Озерский район пос. Ново-Гурьевское, ул. Гурьевская, 7Б7Г

№ п/п	Наименование функционально-планировочного элемента	Наличие элемента			Выявленные нарушения и замечания		Работы по адаптации объектов	
		есть/ нет	№ на плане	№ фото	Содержание	Значимо для инвалида (категория)	Содержание	Виды работ
3.1	Коридор (вестибюль, зона ожидания, галерея, балкон)	есть	12, 13		нет			
3.2	Лестница (внутри здания)	есть	14, 15		нет			
3.3	Пандус (внутри здания)	нет		-				
3.4	Лифт пассажирский (или подъемник)	нет						

3.5	Пути эвакуации (в т.ч. зоны безопасности)	есть	16			нет			
	ОБЩИЕ требования к зоне	выполнены							

II Заключение по зоне:


Наименование структурно-функциональной зоны	Состояние доступности* (к пункту 3.4 Акта обследования ОСИ)	Приложение		Рекомендации по адаптации (вид работы)** к пункту 4.1 Акта обследования ОСИ
		№ на плане	№ фото	
Пути (путей) движения внутри здания (в т.ч. путей эвакуации)	ДП-В			-



* указывается: **ДП-В** - доступно полностью всем; **ДП-И** (К, О, С, Г, У) – доступно полностью избирательно (указать категории инвалидов); **ДЧ-В** - доступно частично всем; **ДЧ-И** (К, О, С, Г, У) – доступно частично избирательно (указать категории инвалидов); **ДУ** - доступно условно, **ВНД** - недоступно

**указывается один из вариантов: не нуждается; ремонт (текущий, капитальный); индивидуальное решение с ТСР; технические решения невозможны – организация альтернативной формы обслуживания

Комментарий к заключению: _____ соответствует _____

I Результаты обследования:
4. Зоны целевого назначения здания (целевого посещения объекта)
Вариант II – места приложения труда

Наименование функционально-планировочного элемента	Наличие элемента			Выявленные нарушения и замечания		Работы по адаптации объектов	
	есть/ нет	№ на плане	№ фото	Содержание	Значимо для инвалида (категория)	Содержание	Виды работ
Спортивная зона	есть	17, 18		нет			

Кабинет психолога	есть	19		нет			
Столовая	есть	20		нет		На 90 посадочных мест	

II Заключение по зоне:

Наименование структурно-функциональной зоны	Состояние доступности* (к пункту 3.4 Акта обследования ОСИ)	Приложение		Рекомендации по адаптации (вид работы)** к пункту 4.1 Акта обследования ОСИ
		№ на плане	№ фото	
Зоны целевого назначения здания (целевого посещения объекта)	ДП-В			

* указывается: **ДП-В** - доступно полностью всем; **ДП-И** (К, О, С, Г, У) – доступно полностью избирательно (указать категории инвалидов); **ДЧ-В** - доступно частично всем; **ДЧ-И** (К, О, С, Г, У) – доступно частично избирательно (указать категории инвалидов); **ДУ** - доступно условно, **ВНД** - недоступно

**указывается один из вариантов: не нуждается; ремонт (текущий, капитальный); индивидуальное решение с ТСП; технические решения невозможны – организация альтернативной формы обслуживания



Комментарий к заключению: _____ соответствует

I Результаты обследования:

5. Санитарно-гигиенических помещений

Муниципальное бюджетное общеобразовательное учреждение «Основная общеобразовательная школа поселка Ново-Гурьевское»

Адрес объекта 238141, РФ Калининградская область Озерский район пос. Ново-Гурьевское, ул. Гурьевская, 7Б7Г

№ п/п	Наименование функционально-планировочного элемента	Наличие элемента		Выявленные нарушения и замечания		Работы по адаптации объектов		
		есть/ нет	№ на плане	№ фото	Содержание	Значимо для инвалида (категория)	Содержание	Виды работ
5.1	Туалетная комната	есть	21, 22		нет	-		-
5.2	Бытовая комната (гардеробная)	есть	23		нет			
	ОБЩИЕ требования к зоне	выполнены						

II Заключение по зоне:

Наименование структурно-функциональной зоны	Состояние доступности* (к пункту 3.4 Акта обследования ОСИ)	Приложение		Рекомендации по адаптации (вид работы)** к пункту 4.1 Акта обследования ОСИ
		№ на плане	№ фото	
Санитарно-гигиенических помещений	ДП-В			-

* указывается: **ДП-В** - доступно полностью всем; **ДП-И** (К, О, С, Г, У) – доступно полностью избирательно (указать категории инвалидов); **ДЧ-В** - доступно частично всем; **ДЧ-И** (К, О, С, Г, У) – доступно частично избирательно (указать категории инвалидов); **ДУ** - доступно условно, **ВНД** - недоступно

**указывается один из вариантов: не нуждается; ремонт (текущий, капитальный); индивидуальное решение с ТСП; технические решения невозможны – организация альтернативной формы обслуживания

Комментарий к заключению: соответствует

**I Результаты обследования:
6. Системы информации на объект**

Муниципальное бюджетное общеобразовательное учреждение «Основная общеобразовательная школа поселка Ново-Гурьевское»
Адрес объекта 238141, РФ Калининградская область Озерский район пос. Ново-Гурьевское, ул. Гурьевская, 7Б7Г

№ п/п	Наименование функционально-планировочного элемента	Наличие элемента			Выявленные нарушения и замечания		Работы по адаптации объектов	
		есть/ нет	№ на плане	№ фото	Содержание	Значимо для инвалидов (категория)	Содержание	Виды работ
6.1	Визуальные средства	нет			-	-		-
6.2	Акустические средства	нет			-	-		-
6.3	Тактильные средства	есть	24		-	-		-
	ОБЩИЕ требования к зоне	выполнены						

II Заключение по зоне:

Наименование структурно-функциональной зоны	Состояние доступности* (к пункту 3.4 Акта обследования ОСИ)	Приложение		Рекомендации по адаптации (вид работы)** к пункту 4.1 Акта обследования ОСИ
		№ на плане	№ фото	
Системы информации на объект	ДП-В			-

* указывается: ДП-В - доступно полностью всем; ДП-И (К, О, С, Г, У) – доступно полностью избирательно (указать категории инвалидов); ДЧ-В - доступно частично всем; ДЧ-И (К, О, С, Г, У) – доступно частично избирательно (указать категории инвалидов); ДУ - доступно условно, ВНД - недоступно

**указывается один из вариантов: не нуждается; ремонт (текущий, капитальный); индивидуальное решение с ТСР; технические решения невозможны – организация альтернативной формы обслуживания

Комментарий к заключению: соответствует